Kanton Basel-Landschaft Gemeinde Muttenz

Bau- und Strassenlinienplan

Fulenbachweg

Situationsplan 1:200

Exemplar **Planauflage**

Inventar Nr.

In den nachfolgenden Beschlüssen und Genehmigungen sind einbezogen die zugehörigen und mit der Inventarnummer dieses Situationsplanes versehen ______________________________

____

Mitwirkungsverfahren:			30.10.2017 - 28.11.2017
Publikation im Amtsblatt	Nr. 43	vom	26.10.2017
Publi. Muttenzer Amtsanzeiger	Nr. 43	vom	27.10.2017
Beschluss Gemeinderat:	Nr. 8	vom	17.01.2018
Planauflage:			29.01.2018 - 28.02.2018
Publikation im Amtsblatt	Nr. 4	vom	25.01.2018
Publi. Muttenzer Amtsanzeiger	Nr. 4	vom	26.01.2018

Einwohnergemeinde Muttenz
Im Namen des Gemeinderates

Der Präsident: Der Verwalter:

Vom Regierungsrat des Kantons Basel-Landschaft genehmigt
mit Beschluss Nr. _____ vom _____________
Publikation des Regierungsratsbeschlusses
im Amtsblatt Nr. _____ vom _____________

Der Landschreiber:

Legende :

▬	neue Gemeindestrassen - Baulinie	vom Regierungsrat zu genehmigen
▨	neue provisorische Baulinie	
▬	neue Strassenlinie	
—·—·—	rechtskräftige Baulinie	informativer Charakter

Gemeinde Muttenz / Bauverwaltung / haj / 18.01.2018 / Format: 147 x 30 / Plan Nr. 2071-4

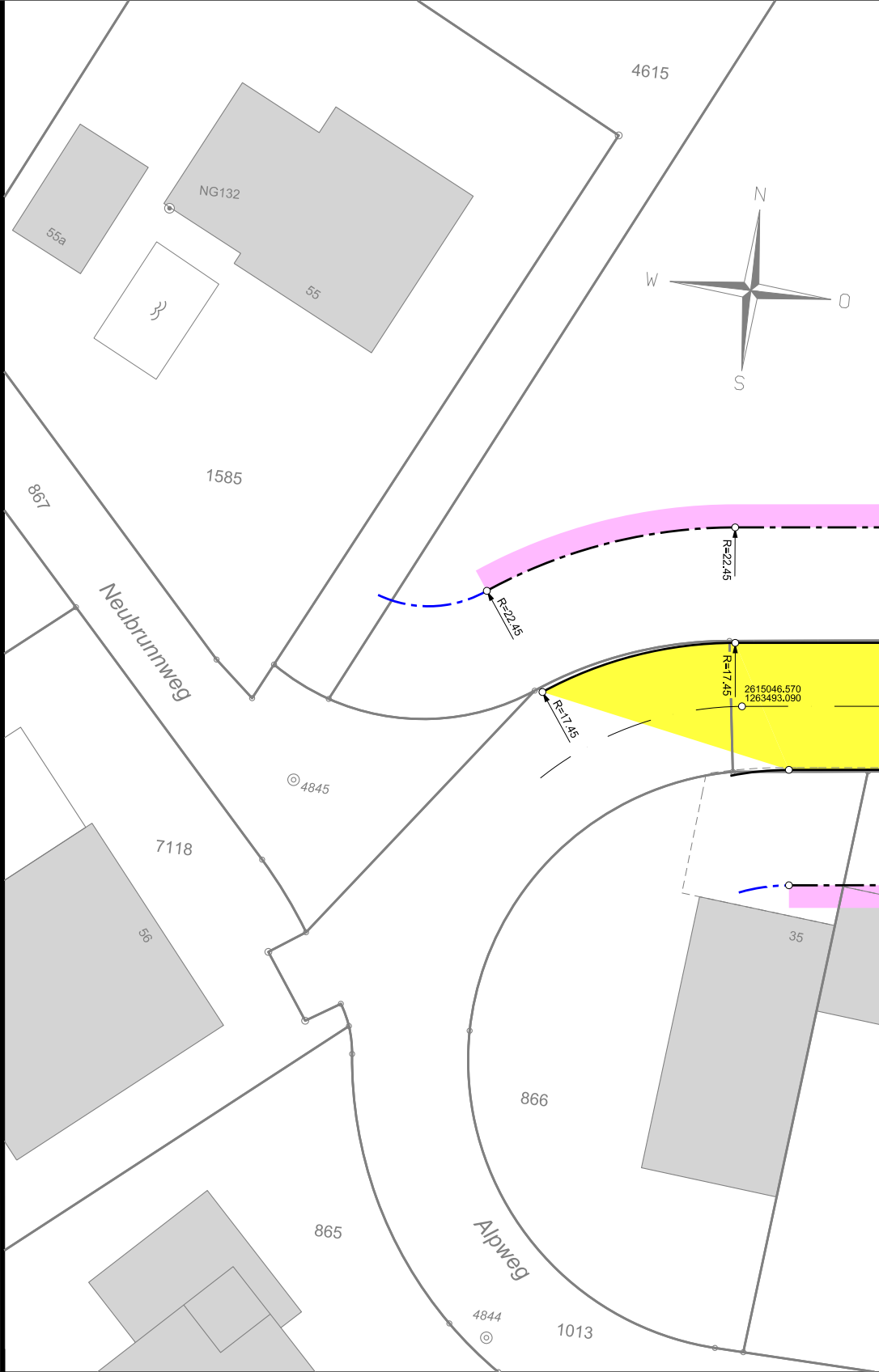
4615
NG132
55a
55
N
W
O
S
1585
867
R=22.45
R=22.45
Neubrunnweg
R=17.45
R=17.45
2615046.570
1263493.090
4845
7118
56
35
866
865
Alpweg
4844
1013

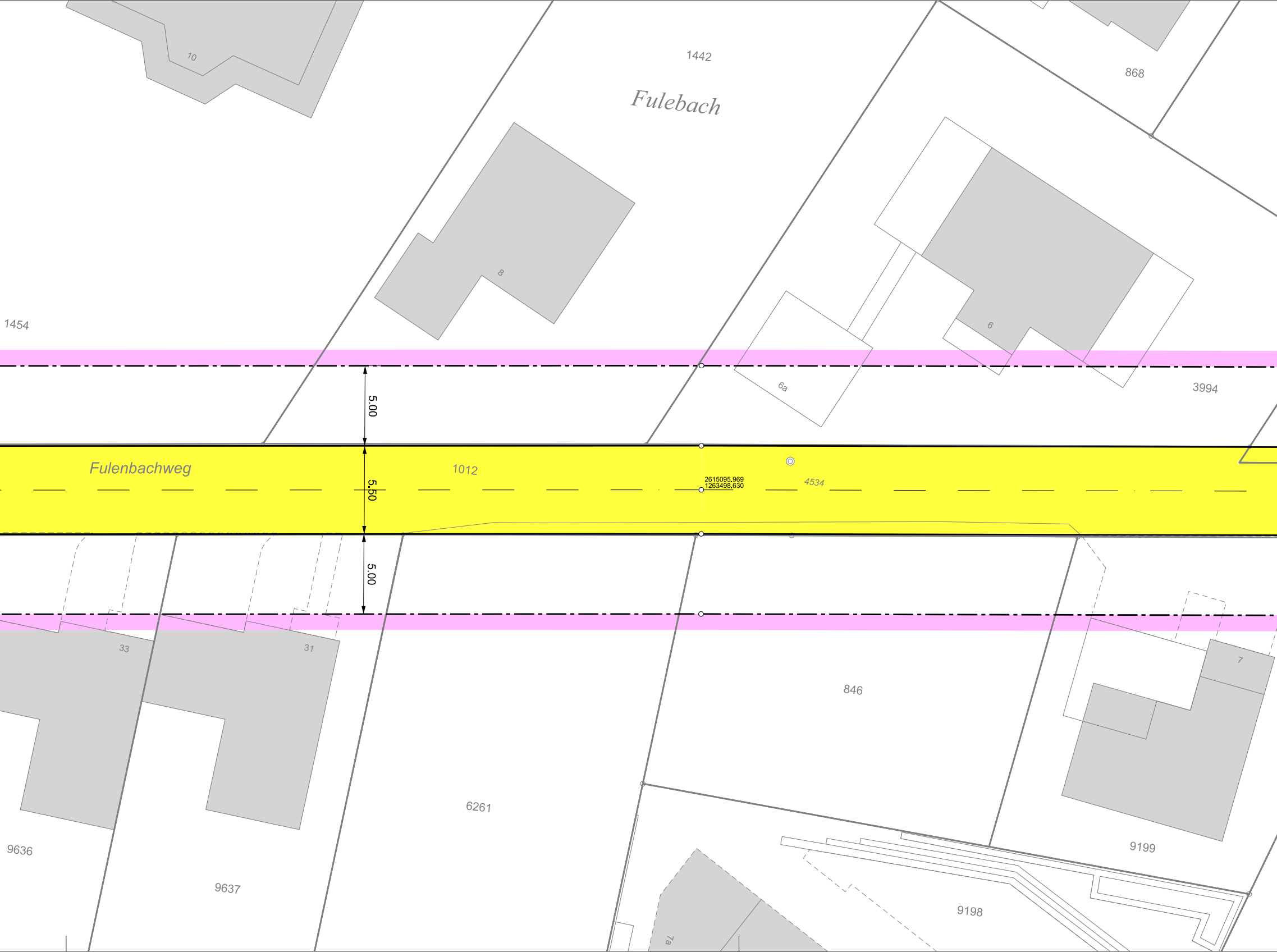
10
1442
Fulebach
868
8
6
1454
6a
3994
5.00
Fulenbachweg
1012
5.50
2615095.969
1263498.630
4534
5.00
33
31
7
846
6261
9636
9637
9199
9198
7a

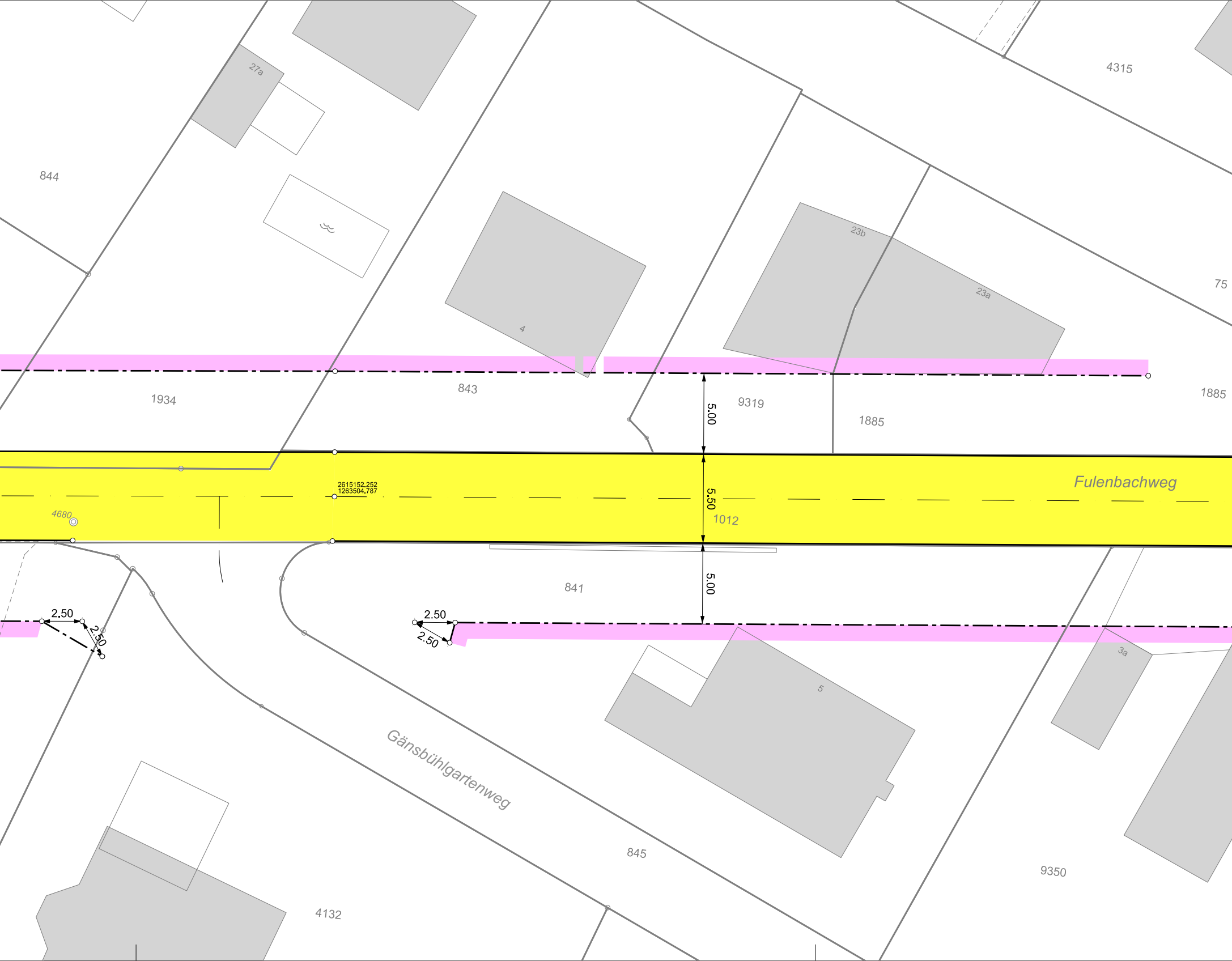
27a
4315
844
23b
75
23a
4
843
1934
9319
1885
1885
5.00
Fulenbachweg
2615152.252
1263504.787
5.50
4680
1012
5.00
841
2.50
2.50
2.50
2.50
3a
5
Gänsbühlgartenweg
845
9350
4132

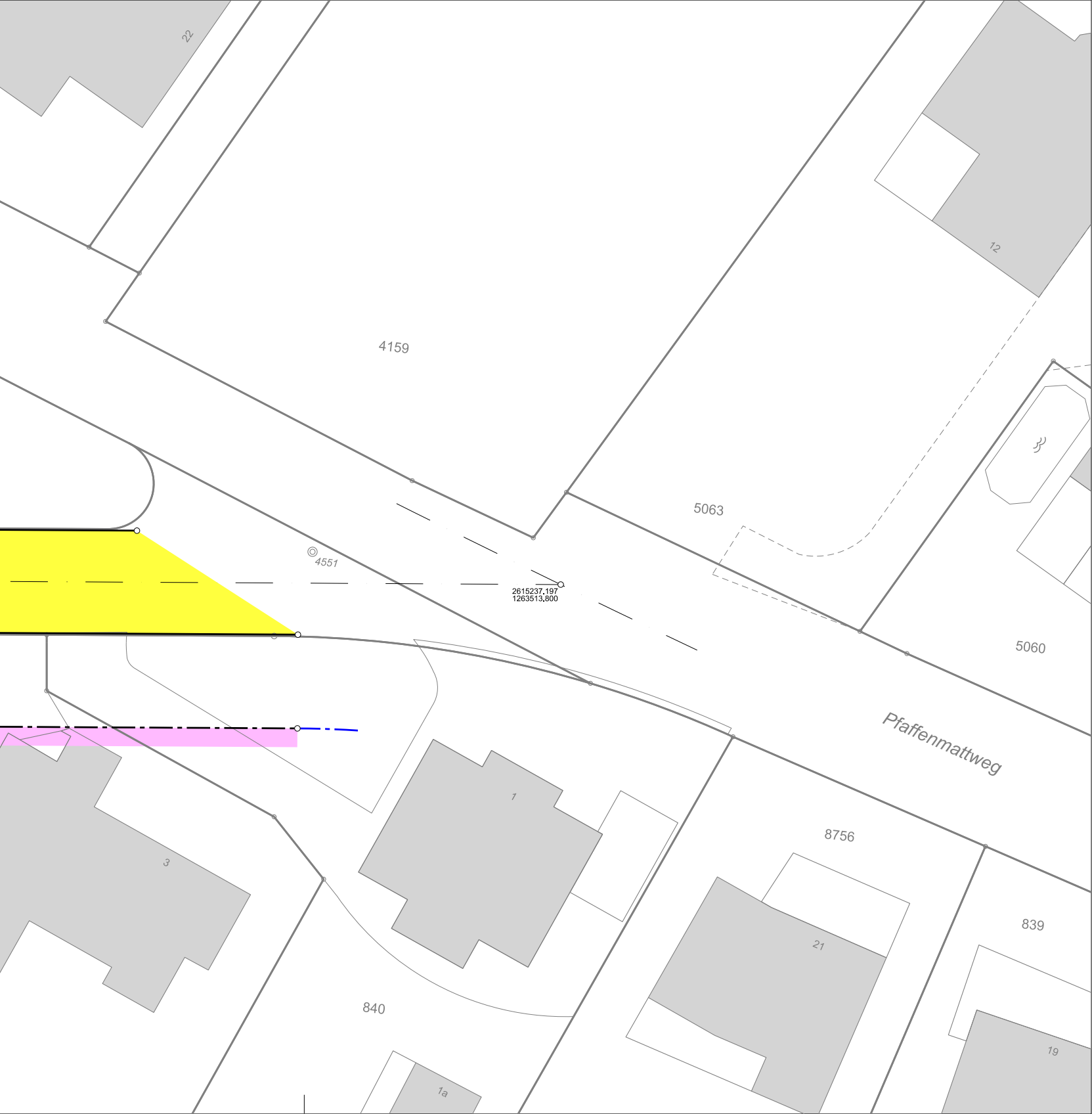
22
4159
12
5063
4551
2615237.197
1263513.800
5060
Pfaffenmattweg
1
8756
3
839
21
840
19
1a