

Quartierplan "Chriegacher 1"

ENTWURF

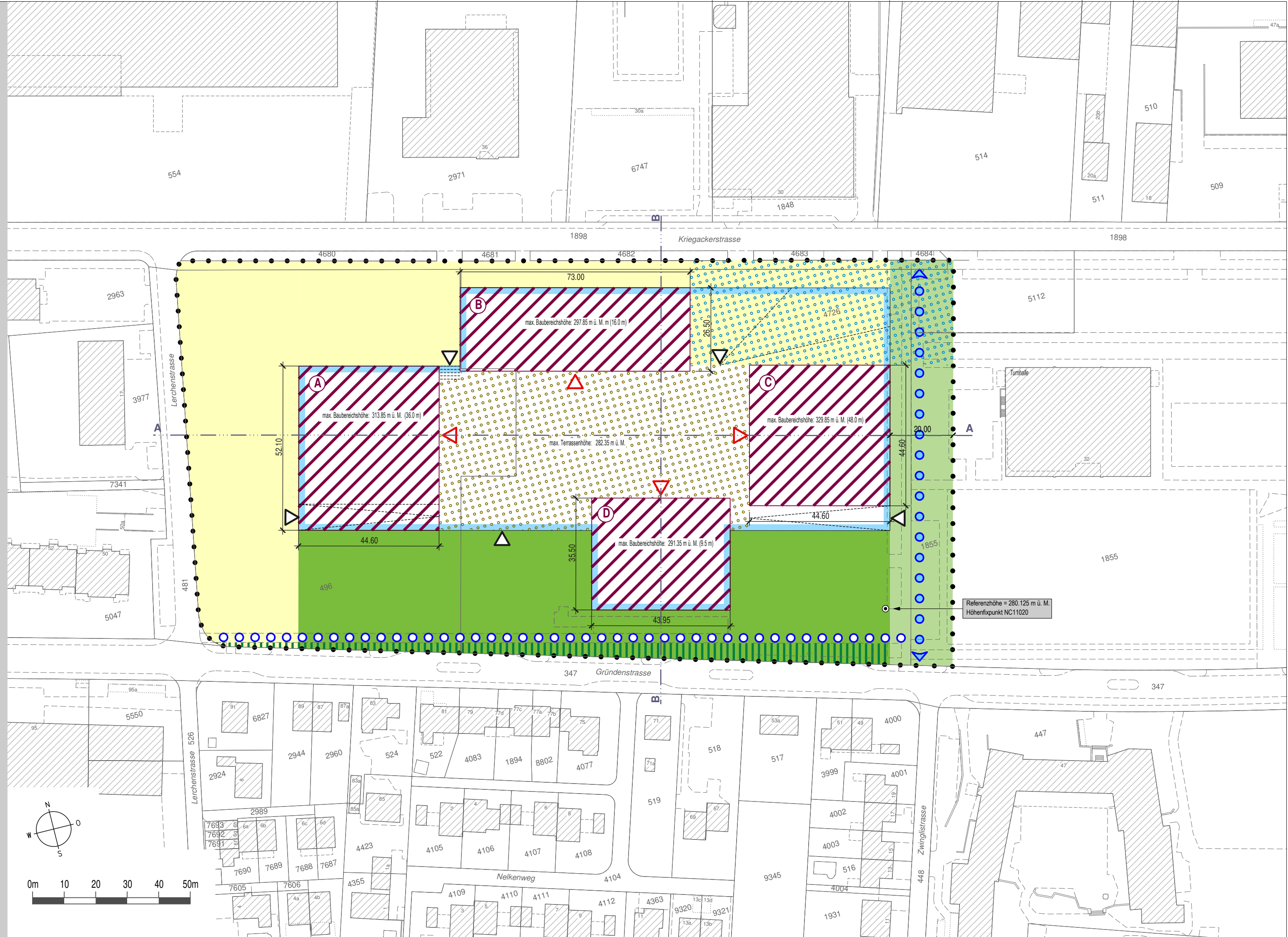
Stand: öffentliche Mitwirkung / kantonale Vorprüfung

1 : 1'000

Exemplar	Inventar Nr.:
Beschluss des Gemeinderates:	Namens des Gemeinderates
Beschluss der Gemeindeversammlung:	Der/Die PräsidentIn: Der Gemeindeverwalter:
Referendumsfrist:	
Urnenabstimmung:	
Publikation der Auflage im Amtsblatt:	
Planaufgabe:	Aldo Grünblatt
Vom Regierungsrat des Kantons Basel-Landschaft genehmigt mit Beschluss Nr. vom	Die Landschaftsreberin:
Publikation des Regierungsratsbeschlusses im Amtsblatt Nr. vom	

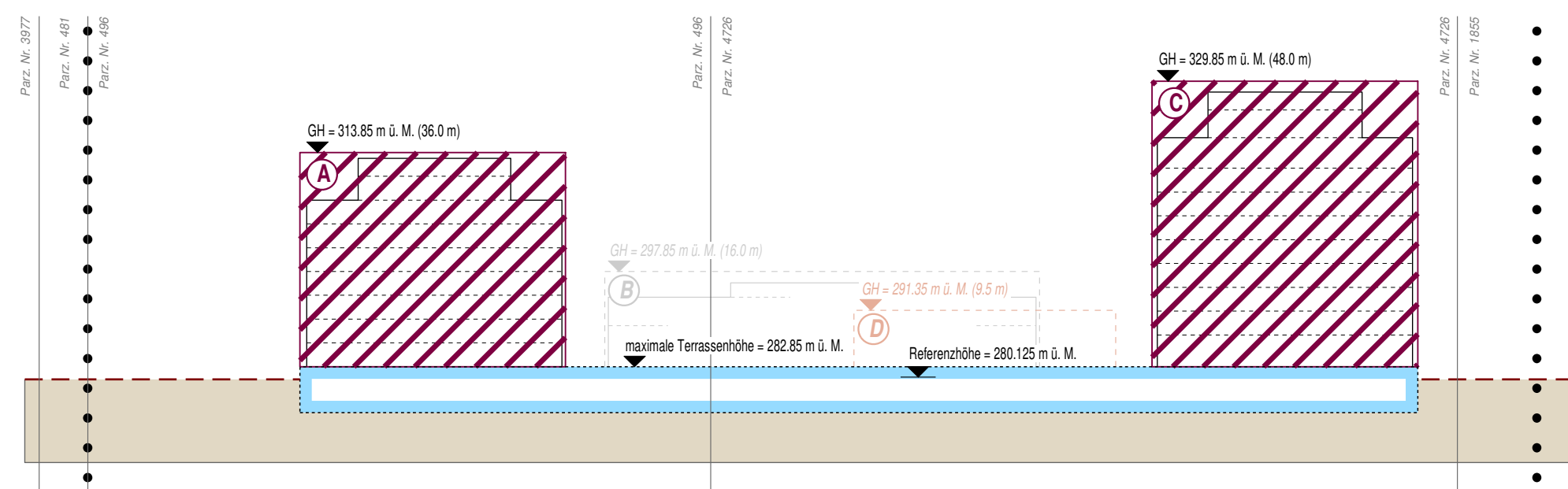
SR Stierli + Ruggli
Ingenieure + Raumplaner AG
Unterdorfstrasse 38 Postfach
4415 Lausen 061 926 84 30

Situation

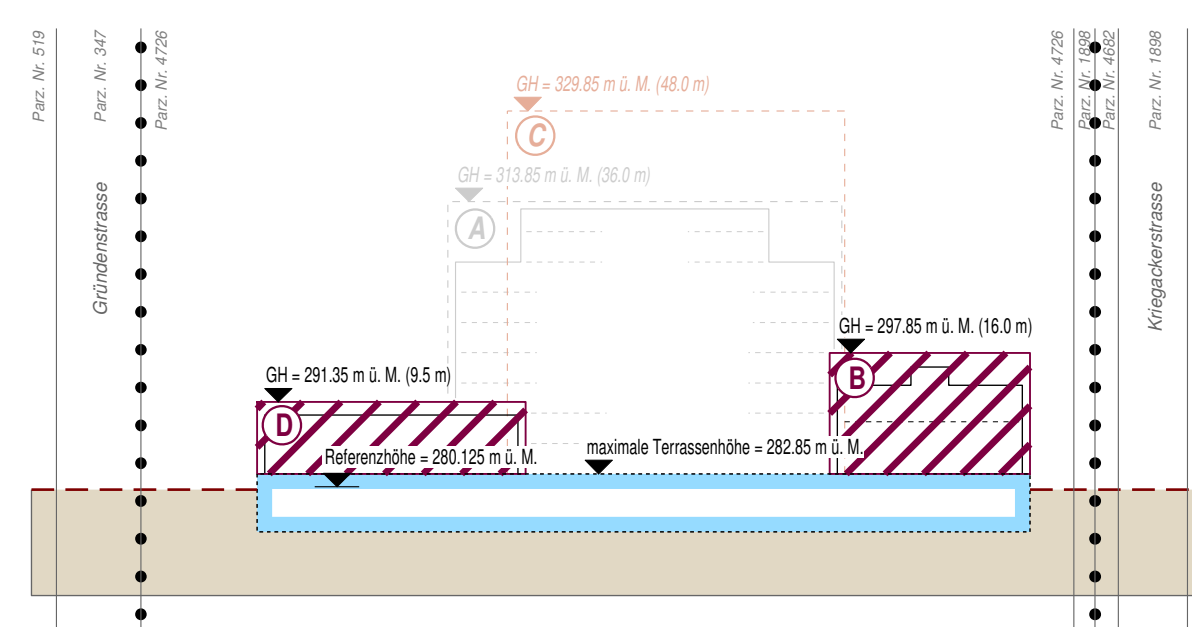


Schnitte

Schnitt A-A



Schnitt B-B



Verbindlicher Planinhalt

- • • • • Quartierplan-Perimeter
- Baubereich Sockelgeschoss
Höhenbegrenzung in Meter über Meer
- Baubereich Hauptbaute A bis D
Höhenbegrenzung in Meter über Meer und mit Angabe effektiver Gebäudehöhe ab 281.85 m ü. M.
- Bereich Terrasse
- Bereich Freifläche
- Bereich Grünzug
- Bereich Grünraum
- Bereich Vorplatz
- Erhaltung bestehende Grünflächen und bestehende Baumpflanzungen
- Öffentliche Fuss- und Velowegverbindung (Lagebereich)
- Öffentliche Fusswegverbindung
- Gebäudehauptzugänge via Terrasse (Lagebereich)
- Zugang zu Terrasse (Lagebereich)
- Zugangsrampen und Aussentrepfen zu Terrasse (Lagebereich)

Orientierender Planinhalt

- Bauten ausserhalb Quartierplan-Perimeter
- Bauten gemäss Richtprojekt
- Bestehender Terrainverlauf

Legende