Konkordanz von Georg Friedrich Meyer von 1678
Stand Mai 2021
Springer, mehrdimens.ch

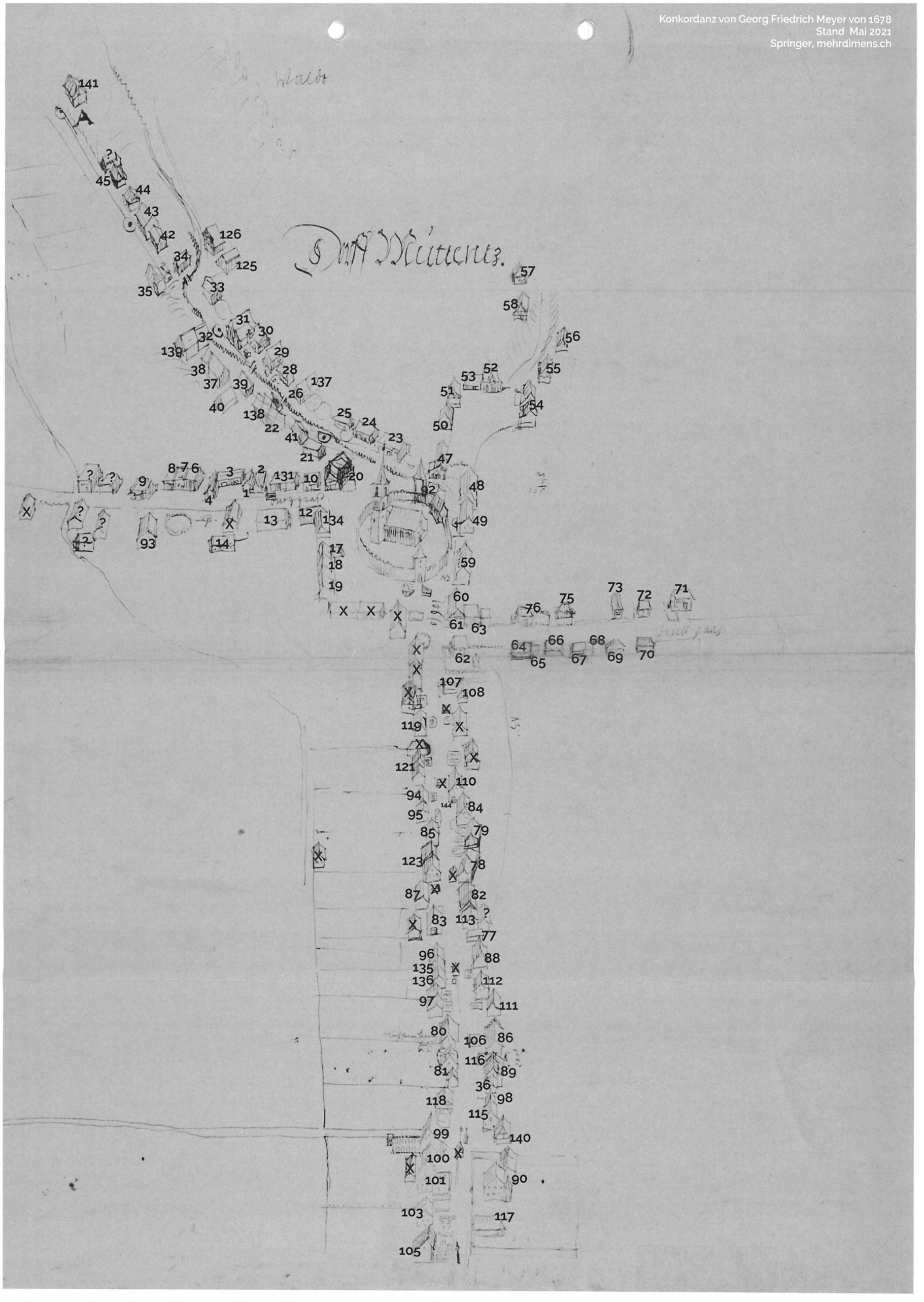

Massstab 1: 2'500

0 20 40 60m

Muttenz Dorfkern *Gisher begangene Liegenschaften*

Auszug aus dem Geoinformationssystem Basel-Landschaft

© Kantonale Verwaltung Basel-Landschaft

PK, SWISSIMAGE, Geolog. Atlas/Spezialkarten: Quelle swisstopo

BASEL LANDSCHAFT

VOLKSWIRTSCHAFTS- UND GESUNDHEITSDIREKTION
AMT FÜR GEOINFORMATION

Liestal, 26.02.2019 08:55 Uhr

Die aus dem Geoinformationssystem publizierten Daten haben nur informativen Charakter. Aus diesen Daten und deren Darstellung können deshalb keine rechtlichen Ansprüche irgendwelcher Art abgeleitet werden. Auskunft erteilt die GIS-Fachstelle, Tel. 061 552 52 13.

Springer, Stand 05. 2027

Massstab 1: 2'500

0 20 40 60m

Muttenz Dorfkern

Gebäudearten:

- Bauernhaus, 3achsig
- Bauernhaus, 2achsig
- "Arbeiterhaus"
- Kellerbau

Auszug aus dem Geoinformationssystem Basel-Landschaft

© Kantonale Verwaltung Basel-Landschaft

PK, SWISSIMAGE, Geolog. Atlas/Spezialkarten: Quelle swisstopo

BASEL LANDSCHAFT

VOLKSWIRTSCHAFTS- UND GESUNDHEITSDIREKTION
AMT FÜR GEOINFORMATION

Liestal, 26.02.2019 08:55 Uhr

Die aus dem Geoinformationssystem publizierten Daten haben nur informativen Charakter. Aus diesen Daten und deren Darstellung können deshalb keine rechtlichen Ansprüche irgendwelcher Art abgeleitet werden. Auskunft erteilt die GIS-Fachstelle, Tel. 061 552 52 13.

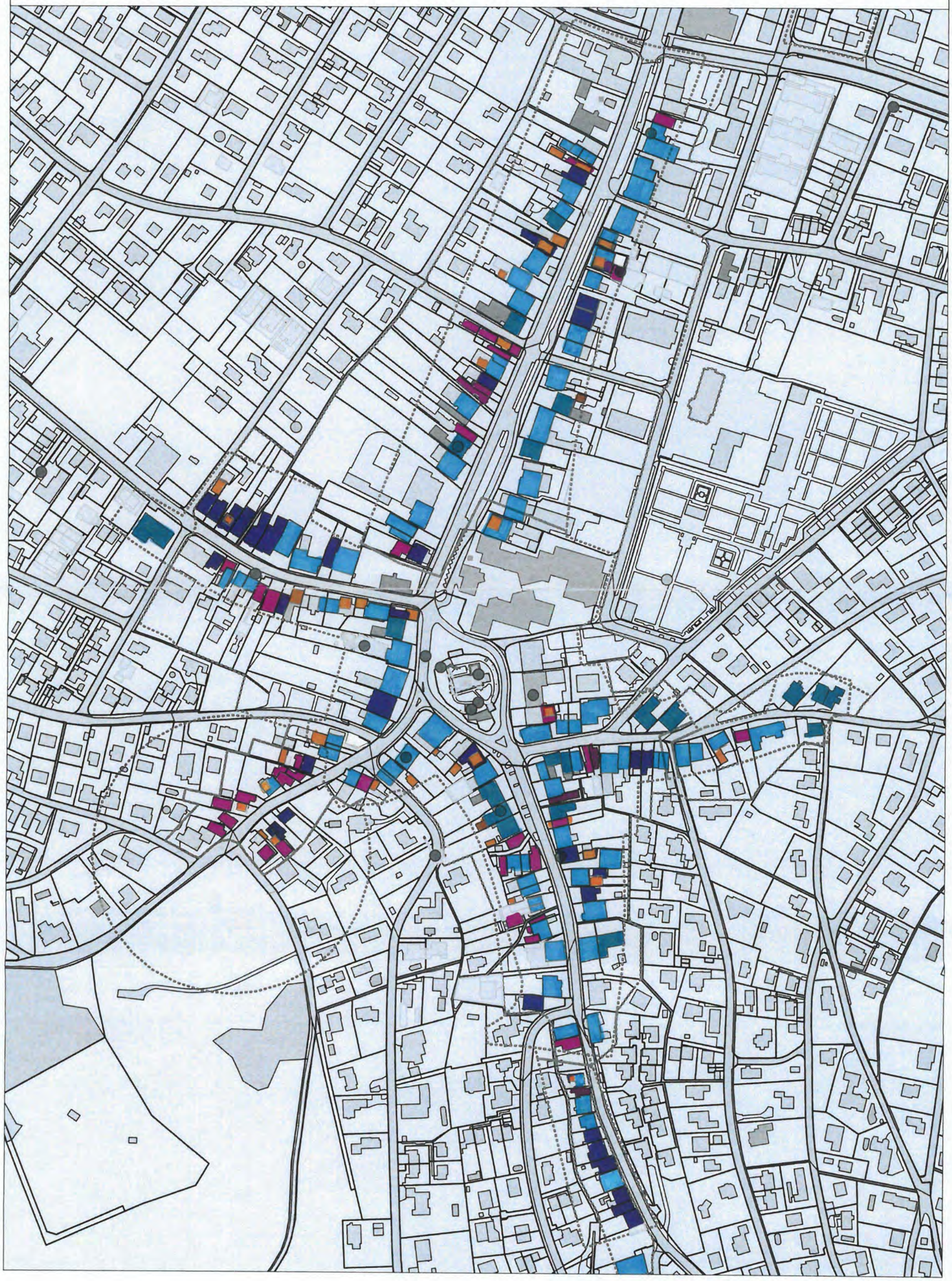

Springer, Stand 05. 2027

Massstab 1: 2'500

0 20 40 60m

Muttenz Dorfkern

Datierung - Kernbau: (tendenzen!)

Auszug aus dem Geoinformationssystem Basel-Landschaft

© Kantonale Verwaltung Basel-Landschaft

PK, SWISSIMAGE, Geolog. Atlas/Spezialkarten: Quelle swisstopo

- 15./16. Jh.
- vor 1678/17. Jh.
- 17. Jh.
- nach 1678/18. Jh.
- 19. Jh.
- 20./21. Jh.

BASEL LANDSCHAFT

VOLKSWIRTSCHAFTS- UND GESUNDHEITSDIREKTION
AMT FÜR GEOINFORMATION

Liestal, 26.02.2019 08:55 Uhr

Die aus dem Geoinformationssystem publizierten Daten haben nur informativen Charakter. Aus diesen Daten und deren Darstellung können deshalb keine rechtlichen Ansprüche irgendwelcher Art abgeleitet werden. Auskunft erteilt die GIS-Fachstelle, Tel. 061 552 52 13.

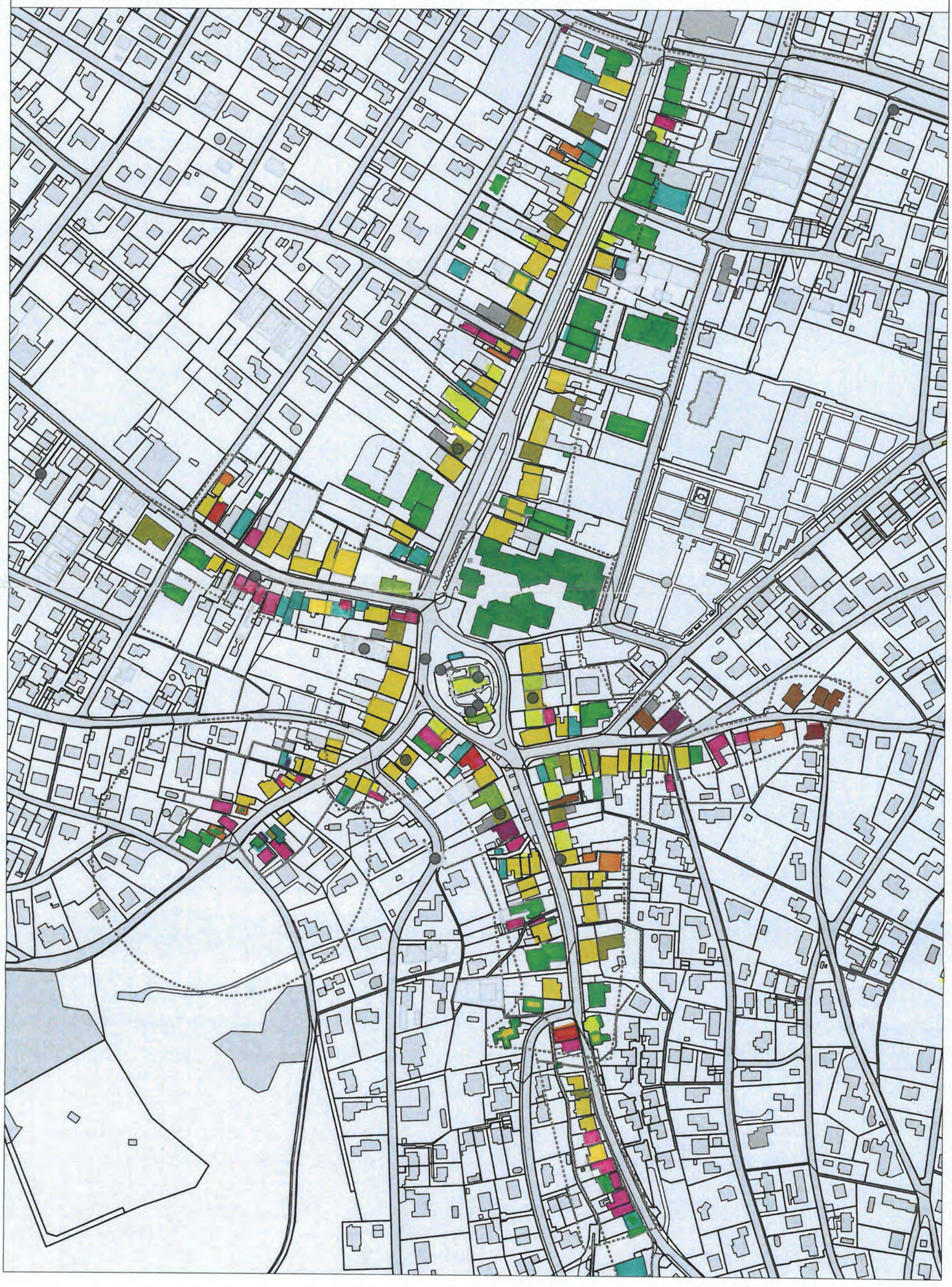

Springer, Stand 05.2021

BANN von MUTTENZ

SECTION A.

Das Dorf.

Massstab 1: 1'000

0 5 10 15m

Muttenz Hauptstrasse Relativchronologie (Hauptstraße) (Skizze)

Auszug aus dem Geoinformationssystem Basel-Landschaft

© Kantonale Verwaltung Basel-Landschaft

PK, SWISSIMAGE, Geolog. Atlas/Spezialkarten: Quelle swisstopo

BASEL LANDSCHAFT
VOLKSWIRTSCHAFTS- UND GESUNDHEITSDIREKTION
AMT FÜR GEOINFORMATION

Liestal, 26.02.2019 08:49 Uhr

Die aus dem Geoinformationssystem publizierten Daten haben nur informativen Charakter. Aus diesen Daten und deren Darstellung können deshalb keine rechtlichen Ansprüche irgendwelcher Art abgeleitet werden. Auskunft erteilt die GIS-Fachstelle, Tel. 061 552 52 13.

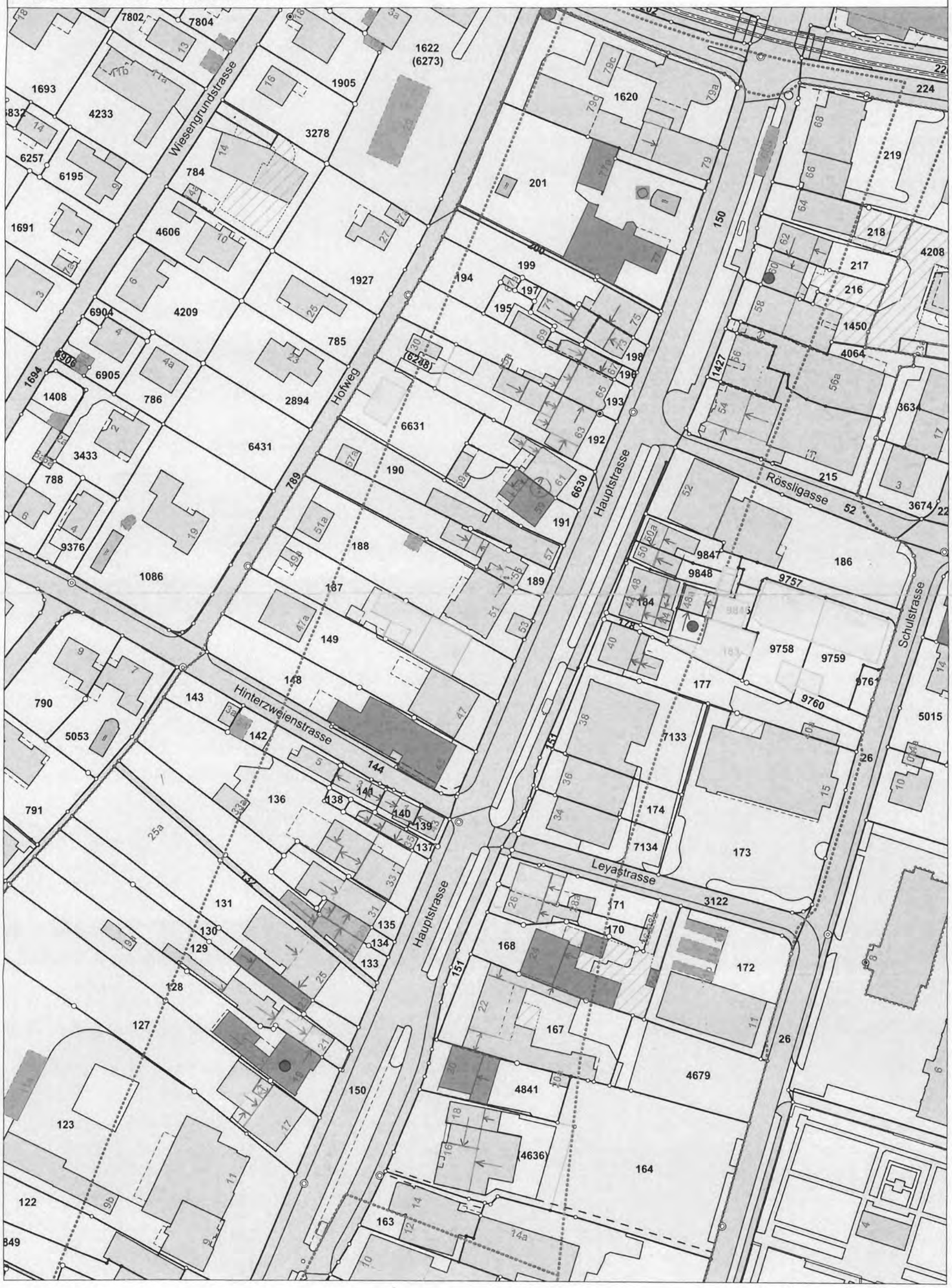

Springer, Stand 05.2021

Massstab 1: 1'000

0 5 10 15m

Muttenz Hauptstrasse Relativchronologie (Hauptstraße) (Skizze)

Auszug aus dem Geoinformationssystem Basel-Landschaft

© Kantonale Verwaltung Basel-Landschaft
PK, SWISSIMAGE, Geolog. Atlas/Spezialkarten: Quelle swisstopo

Neubau vor 1678
Erweiterung vor 1678
} mit Koordinant

BASEL LANDSCHAFT
VOLKSWIRTSCHAFTS- UND GESUNDHEITSDIREKTION
AMT FÜR GEOINFORMATION

Liestal, 26.02.2019 08:49 Uhr

Die aus dem Geoinformationssystem publizierten Daten haben nur informativen Charakter. Aus diesen Daten und deren Darstellung können deshalb keine rechtlichen Ansprüche irgendwelcher Art abgeleitet werden. Auskunft erteilt die GIS-Fachstelle, Tel. 061 552 52 13.

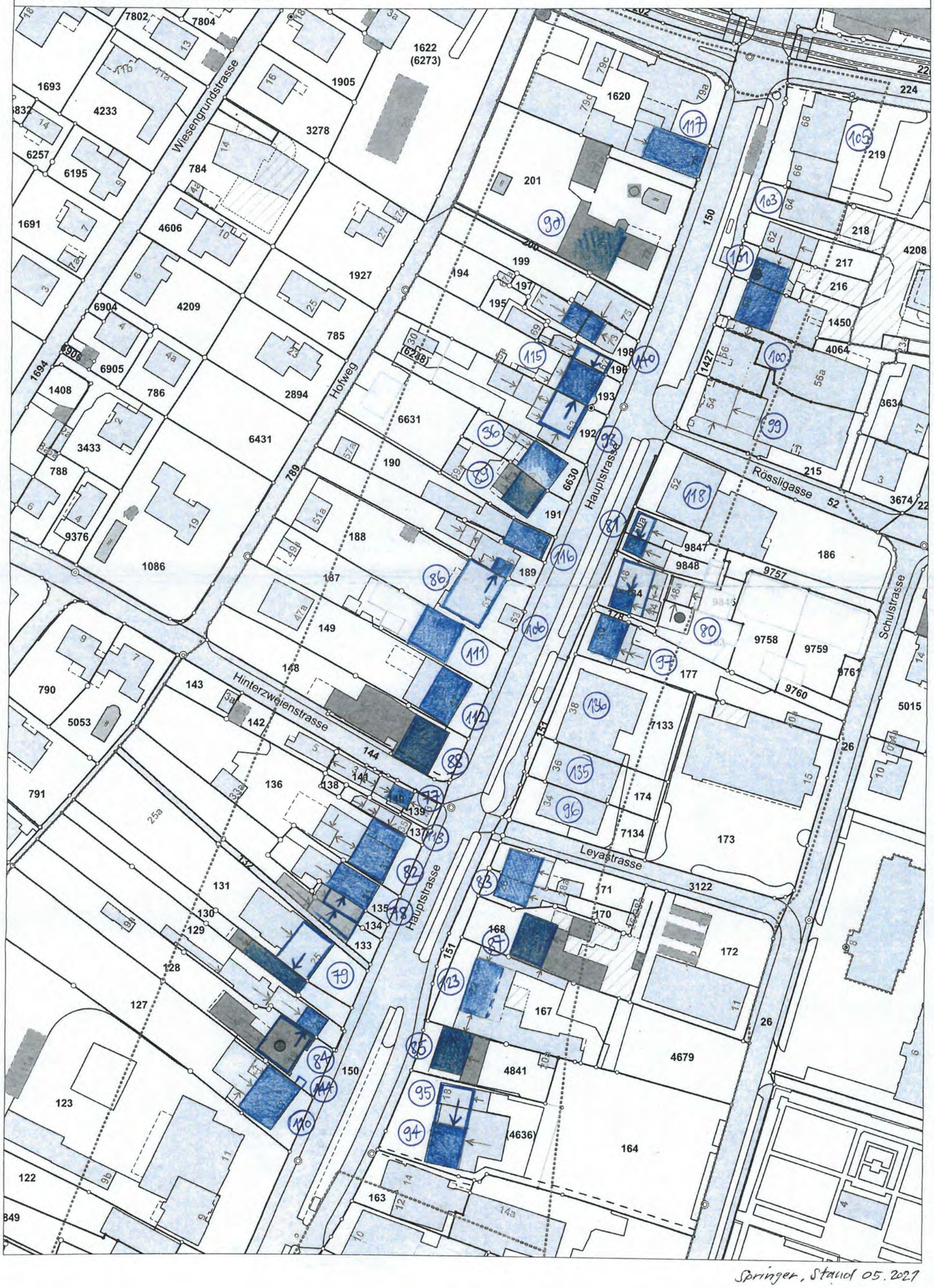

Springer, Stand 05.2021

Massstab 1: 1'000

0 5 10 15m

Muttenz Gempenstrasse, Oberdorf

Relativchronologie (oberes Oberdorf, Gempengasse) (Skizze)

Auszug aus dem Geoinformationssystem Basel-Landschaft

© Kantonale Verwaltung Basel-Landschaft
PK, SWISSIMAGE, Geolog. Atlas/Spezialkarten: Quelle swisstopo

BASEL LANDSCHAFT
VOLKSWIRTSCHAFTS- UND GESUNDHEITSDIREKTION
AMT FÜR GEOINFORMATION

Liestal, 26.02.2019 08:52 Uhr

Die aus dem Geoinformationssystem publizierten Daten haben nur informativen Charakter. Aus diesen Daten und deren Darstellung können deshalb keine rechtlichen Ansprüche irgendwelcher Art abgeleitet werden. Auskunft erteilt die GIS-Fachstelle, Tel. 061 552 52 13.

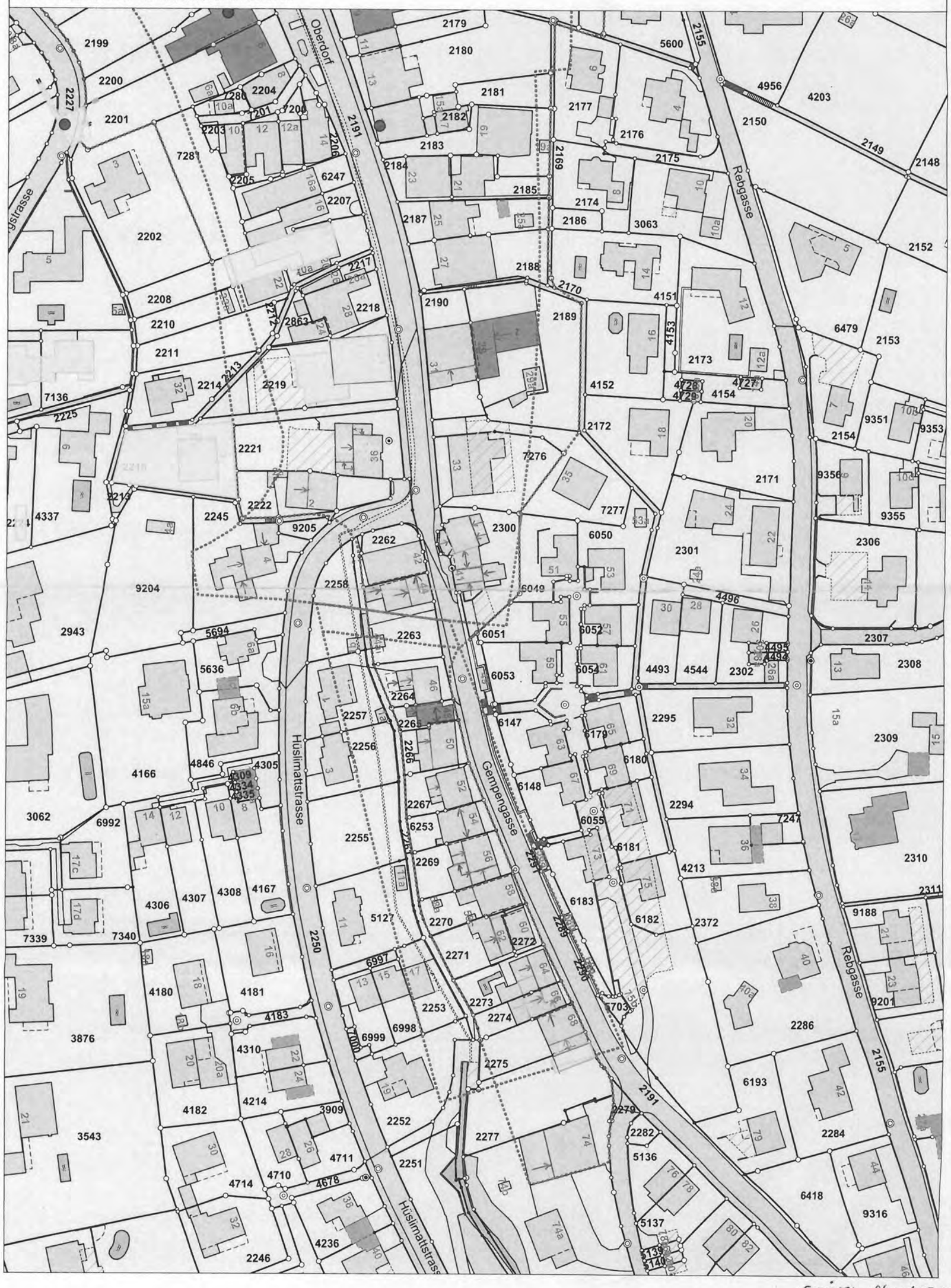

Springer, Stand 05.2021

Massstab 1: 1'000

0 5 10 15m

Muttenz Gempenstrasse, Oberdorf

Relativchronologie (oberes Oberdorf, Gempengasse) (Skizze)

Auszug aus dem Geoinformationssystem Basel-Landschaft

© Kantonale Verwaltung Basel-Landschaft

PK, SWISSIMAGE, Geolog. Atlas/Spezialkarten: Quelle swisstopo

Kernbau vor 1678 } mit Konkordanz

Erweiterung vor 1678 } mit Konkordanz

BASEL LANDSCHAFT

VOLKSWIRTSCHAFTS- UND GESUNDHEITSDIREKTION
AMT FÜR GEOINFORMATION

Liestal, 26.02.2019 08:52 Uhr

Die aus dem Geoinformationssystem publizierten Daten haben nur informativen Charakter. Aus diesen Daten und deren Darstellung können deshalb keine rechtlichen Ansprüche irgendwelcher Art abgeleitet werden. Auskunft erteilt die GIS-Fachstelle, Tel. 061 552 52 13.

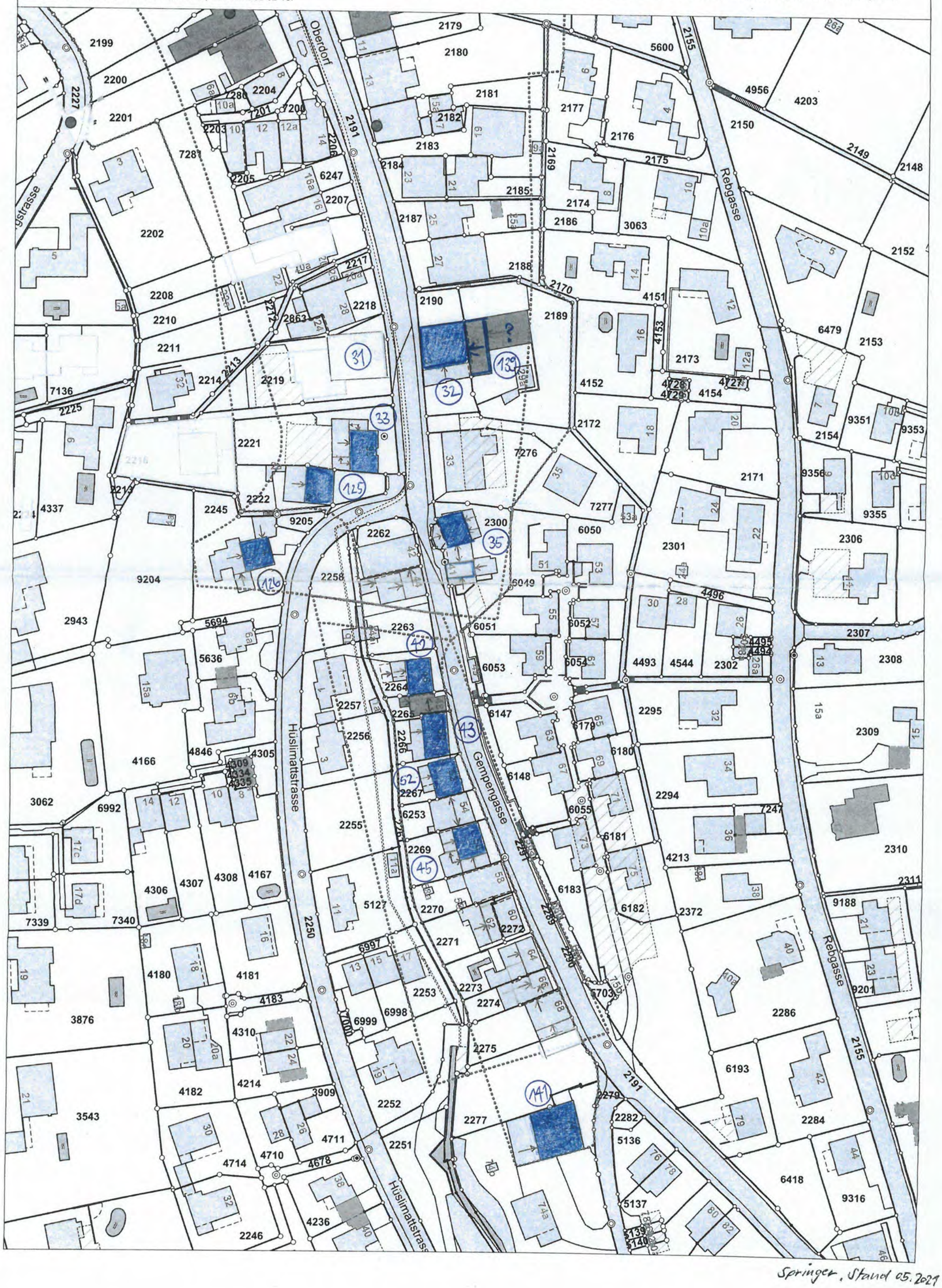

Springer, Stand 05.2021

Massstab 1: 1'000

0 5 10 15m

Muttenz Baselstrasse, Kirchplatz Relativchronologie (Baselstraße, Kirchplatz, obere Hauptstraße) (Skizze)

Auszug aus dem Geoinformationssystem Basel-Landschaft

© Kantonale Verwaltung Basel-Landschaft

PK, SWISSIMAGE, Geolog. Atlas/Spezialkarten: Quelle swisstopo

BASEL LANDSCHAFT
VOLKSWIRTSCHAFTS- UND GESUNDHEITSDIREKTION
AMT FÜR GEOINFORMATION

Liestal, 26.02.2019 08:43 Uhr

Die aus dem Geoinformationssystem publizierten Daten haben nur informativen Charakter. Aus diesen Daten und deren Darstellung können deshalb keine rechtlichen Ansprüche irgendwelcher Art abgeleitet werden. Auskunft erteilt die GIS-Fachstelle, Tel. 061 552 52 13.

Springer, Stand 05.2021

Massstab 1: 1'000

0 5 10 15m

Muttenz Baselstrasse, Kirchplatz

Relativchronologie (Baselstraße, Kirchplatz, obere Hauptstraße)
(Skizze)

Auszug aus dem Geoinformationssystem Basel-Landschaft
© Kantonale Verwaltung Basel-Landschaft
PK, SWISSIMAGE, Geolog. Atlas/Spezialkarten: Quelle swisstopo

Kernbauten vor 1678
Erweiterungen vor 1678 } mit Konkordanz (xy)

BASEL LANDSCHAFT
VOLKSWIRTSCHAFTS- UND GESUNDHEITSDIREKTION
AMT FÜR GEOINFORMATION

Liestal, 26.02.2019 08:43 Uhr

Die aus dem Geoinformationssystem publizierten Daten haben nur informativen Charakter. Aus diesen Daten und deren Darstellung können deshalb keine rechtlichen Ansprüche irgendwelcher Art abgeleitet werden. Auskunft erteilt die GIS-Fachstelle, Tel. 061 552 52 13.

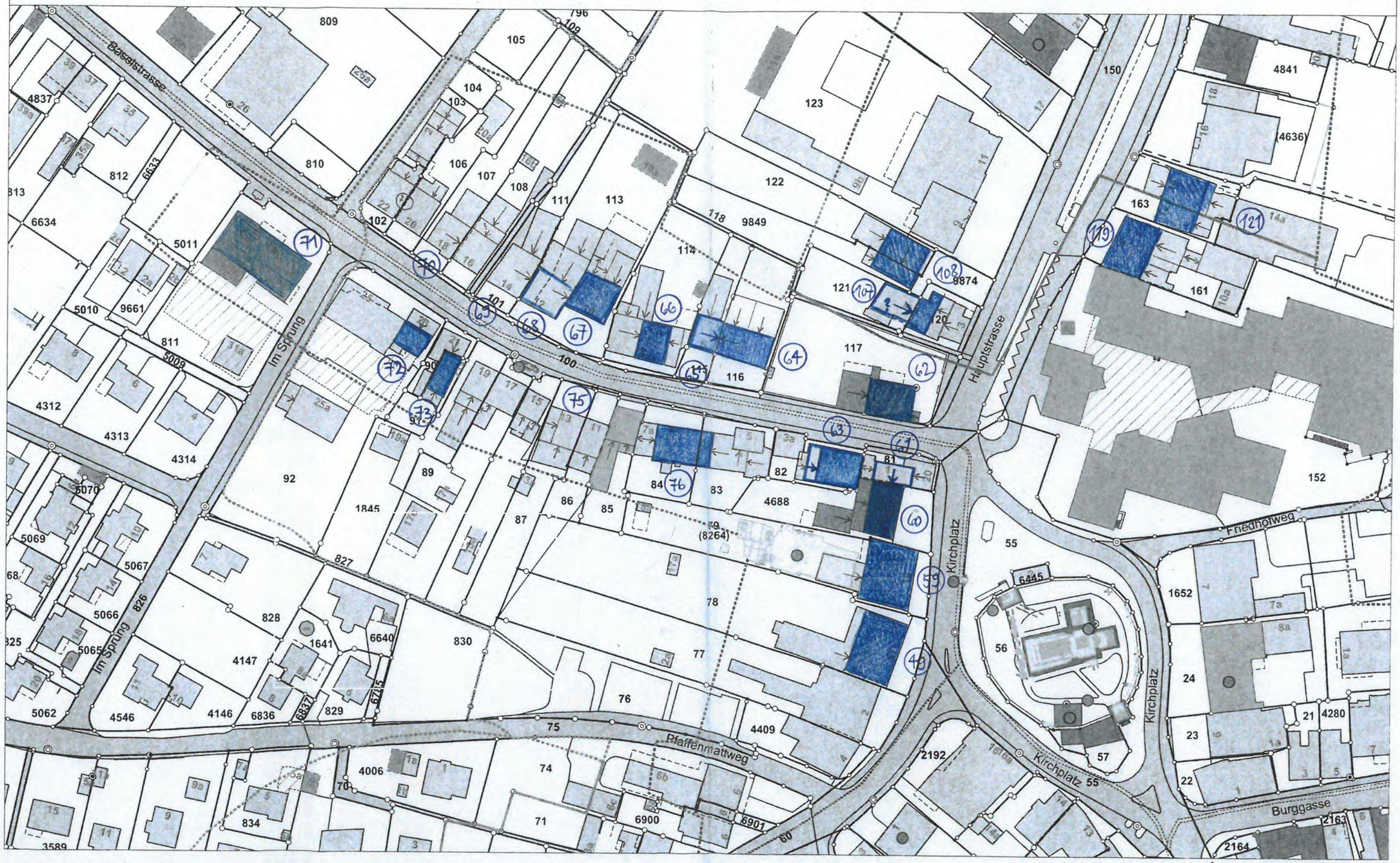

Springer, Stand 05.2021

Massstab 1: 1'000

0 5 10 15m

Muttenz Geispelgasse, Oberdorf Relativchronologie (Geispelgasse, unteres Oberdorf) (Skizze)

Auszug aus dem Geoinformationssystem Basel-Landschaft

© Kantonale Verwaltung Basel-Landschaft

PK, SWISSIMAGE, Geolog. Atlas/Spezialkarten: Quelle swisstopo

BASEL LANDSCHAFT
VOLKSWIRTSCHAFTS- UND GESUNDHEITSDIREKTION
AMT FÜR GEOINFORMATION

Liestal, 26.02.2019 08:54 Uhr

Die aus dem Geoinformationssystem publizierten Daten haben nur informativen Charakter. Aus diesen Daten und deren Darstellung können deshalb keine rechtlichen Ansprüche irgendwelcher Art abgeleitet werden. Auskunft erteilt die GIS-Fachstelle, Tel. 061 552 52 13.

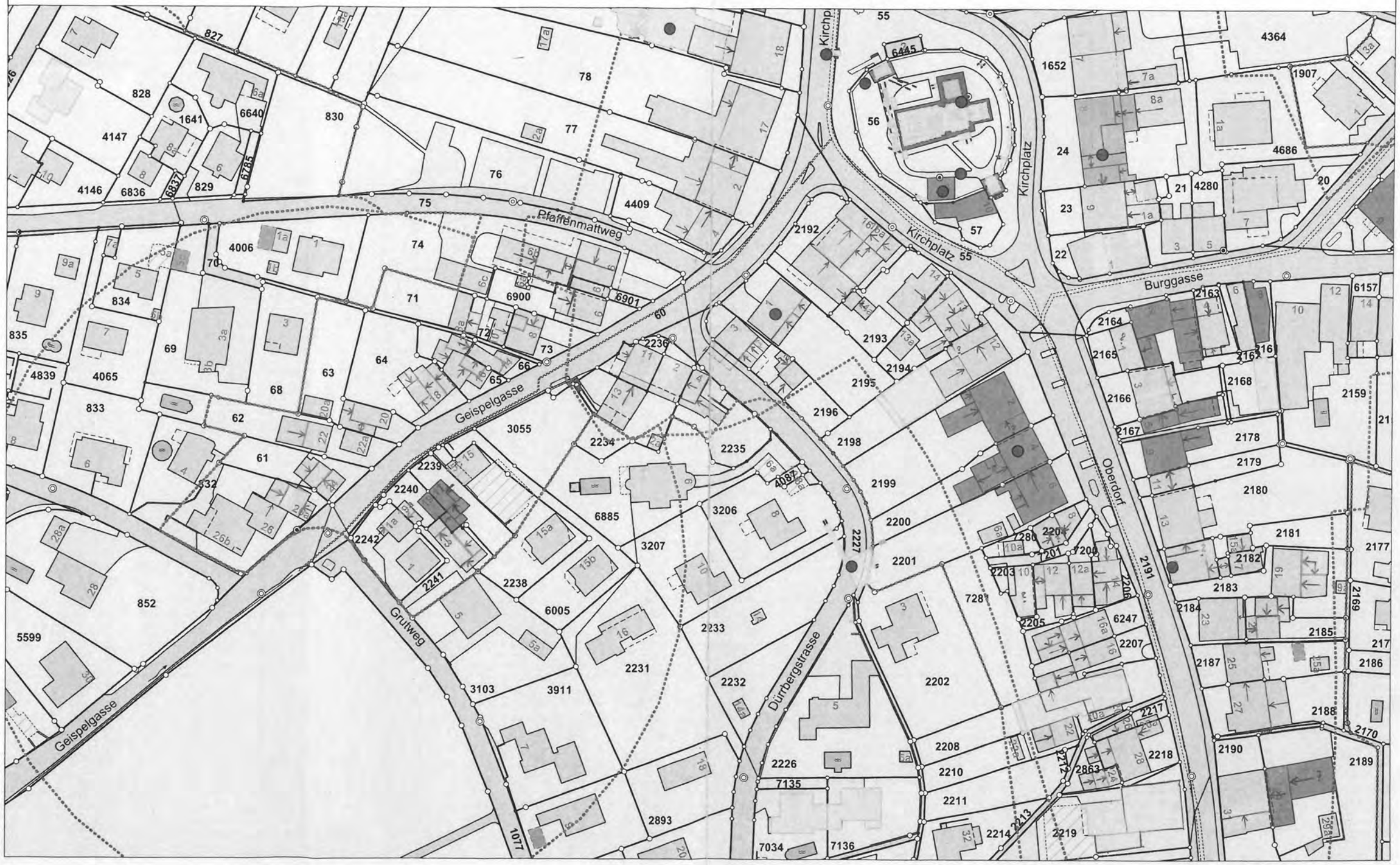

Springer, Stand 05.2021

Massstab 1: 1'000

0 5 10 15m

Muttenz Geispelgasse, Oberdorf

Relativchronologie (Geispelgasse, unteres Oberdorf)
(Skizze)

Auszug aus dem Geoinformationssystem Basel-Landschaft
© Kantonale Verwaltung Basel-Landschaft
PK, SWISSIMAGE, Geolog. Atlas/Spezialkarten: Quelle swisstopo

Kernbauten vor 1678
Erweiterungen vor 1678
} mit Kontordanz (xy)

BASEL LANDSCHAFT
VOLKSWIRTSCHAFTS- UND GESUNDHEITSDIREKTION
AMT FÜR GEOINFORMATION

Liestal, 26.02.2019 08:54 Uhr

Die aus dem Geoinformationssystem publizierten Daten haben nur informativen Charakter. Aus diesen Daten und deren Darstellung können deshalb keine rechtlichen Ansprüche irgendwelcher Art abgeleitet werden. Auskunft erteilt die GIS-Fachstelle, Tel. 061 552 52 13.

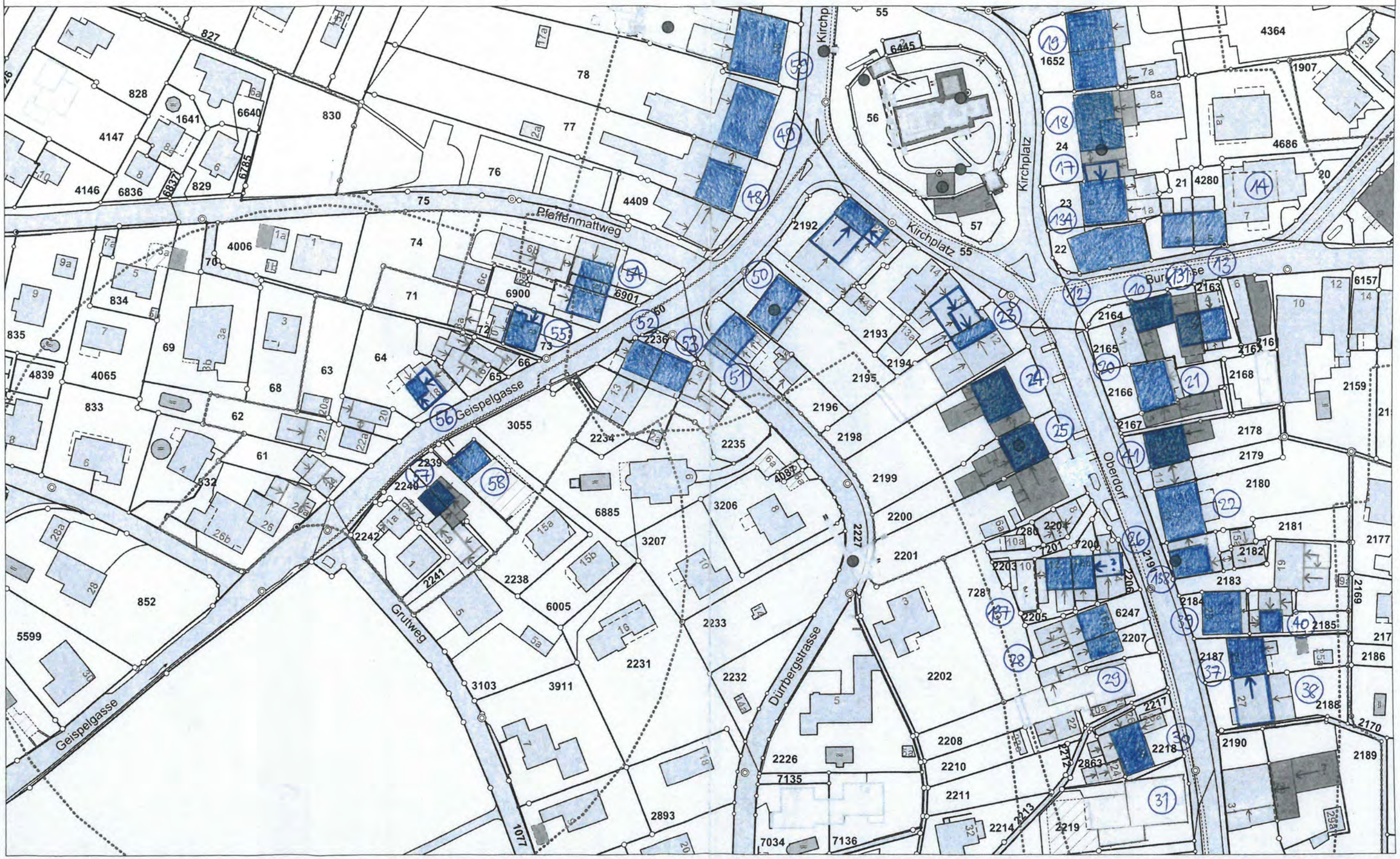

Springer, Stand 05.2021

Massstab 1: 1'000

0 5 10 15m

Muttenz Burggasse, Kirchplatz Relativchronologie (Burggasse, Kirchplatz) (Skizze)

Auszug aus dem Geoinformationssystem Basel-Landschaft

© Kantonale Verwaltung Basel-Landschaft

PK, SWISSIMAGE, Geolog. Atlas/Spezialkarten: Quelle swisstopo

BASEL LANDSCHAFT

VOLKSWIRTSCHAFTS- UND GESUNDHEITSDIREKTION
AMT FÜR GEOINFORMATION

Liestal, 26.02.2019 08:47 Uhr

Die aus dem Geoinformationssystem publizierten Daten haben nur informativen Charakter. Aus diesen Daten und deren Darstellung können deshalb keine rechtlichen Ansprüche irgendwelcher Art abgeleitet werden. Auskunft erteilt die GIS-Fachstelle, Tel. 061 552 52 13.

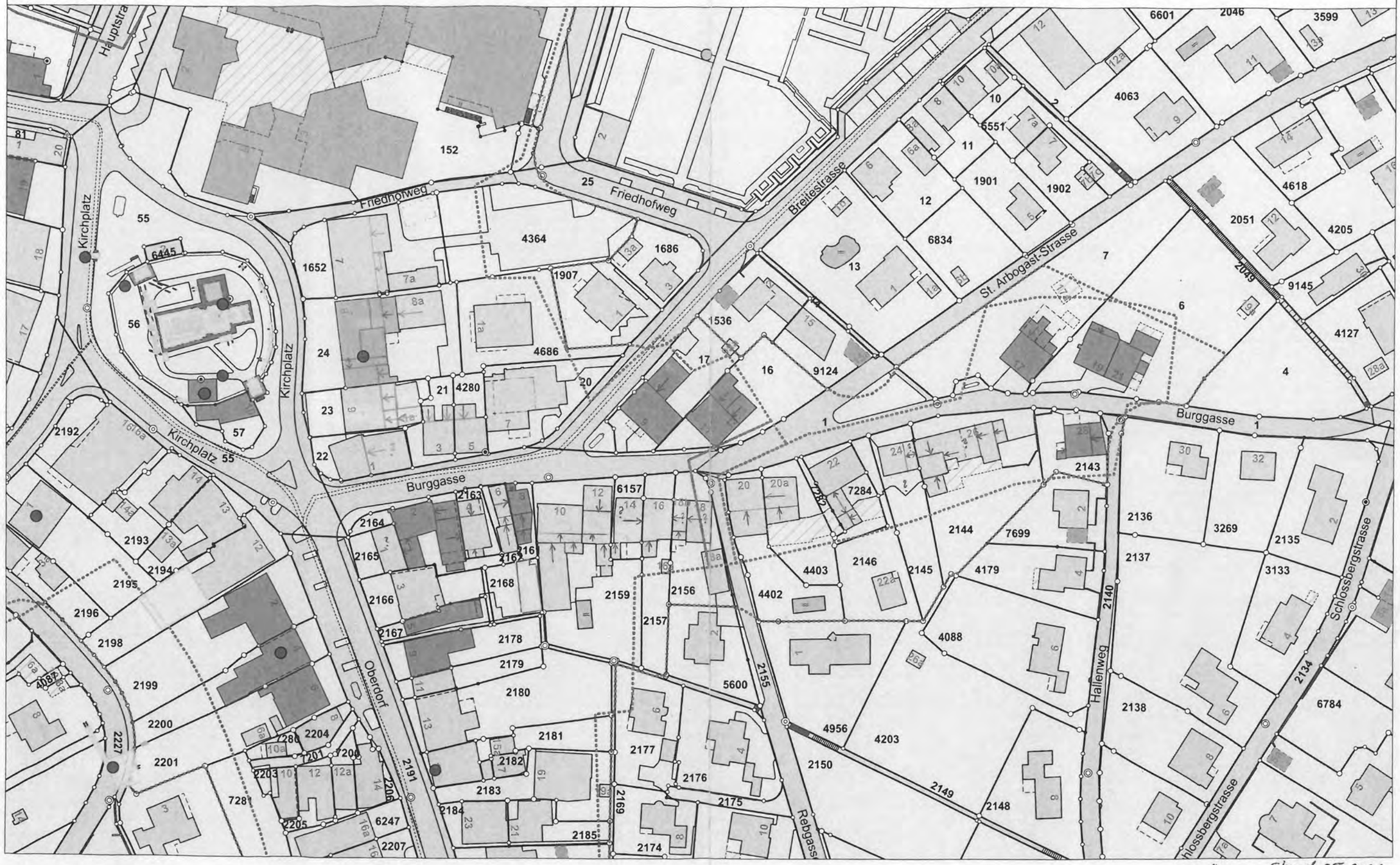

Springer, Stand 05.2021

Massstab 1: 1'000

0 5 10 15m

Muttenz Burggasse, Kirchplatz Relativchronologie (Burggasse, Kirchplatz) (Skizze)

Auszug aus dem Geoinformationssystem Basel-Landschaft
© Kantonale Verwaltung Basel-Landschaft
PK, SWISSIMAGE, Geolog. Atlas/Spezialkarten: Quelle swisstopo

Kernbauten vor 1678
Erweiterungen vor 1678 } mit Konkordanz (xy)

BASEL LANDSCHAFT
VOLKSWIRTSCHAFTS- UND GESUNDHEITSDIREKTION
AMT FÜR GEOINFORMATION

Liestal, 26.02.2019 08:47 Uhr

Die aus dem Geoinformationssystem publizierten Daten haben nur informativen Charakter. Aus diesen Daten und deren Darstellung können deshalb keine rechtlichen Ansprüche irgendwelcher Art abgeleitet werden. Auskunft erteilt die GIS-Fachstelle, Tel. 061 552 52 13.

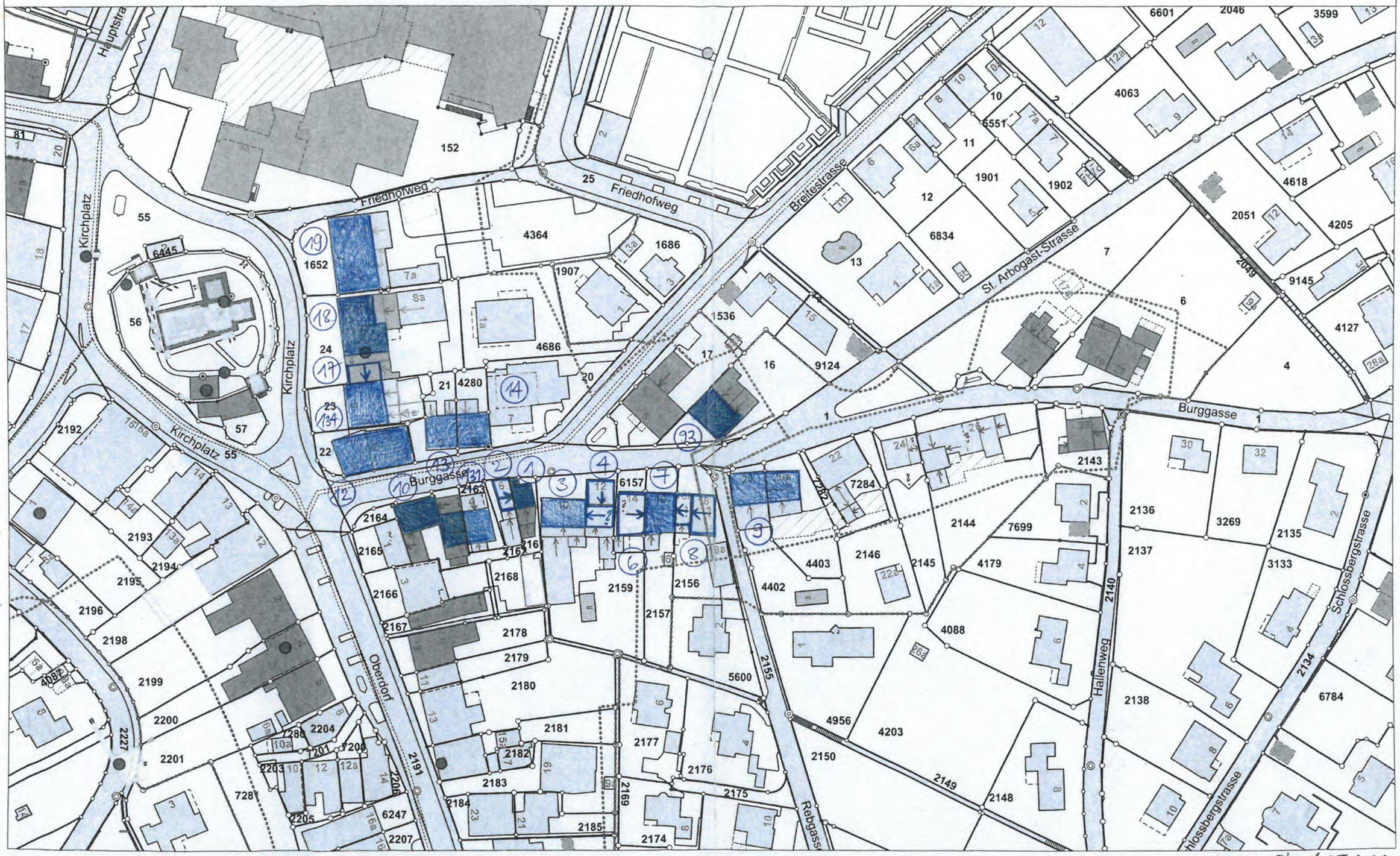

Springer, Stand 05.2021